

# MARITIMER INFOPFAD SIERKSDORF




## 11. UNTIEFENTONNEN (SEEZEICHEN)

Mit dieser Tonnenart werden Hindernisse gekennzeichnet. Der Bereich um das Hindernis wird nach Himmelsrichtung eingeteilt und nur nach einer Richtung ausgetonnt.



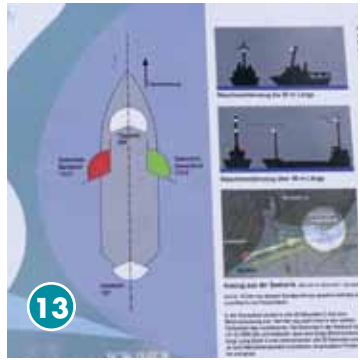
## 12. GEWÄSSER UND BÄCHE RUND UM SIERKSDORF

5 Gewässer fließen von landwirtschaftlichen Flächen von Sierksdorf als gesammeltes Regenwasser Richtung Ostsee. Der Wasser- und Bodenverband Neustädter Binnenwasser kümmert sich darum, dass das Wasser schadlos und ohne Stau abfließt.



## 13. LICHTERFÜHRUNG AUF SCHIFFEN

Wasserfahrzeuge müssen ebenfalls von Sonnenuntergang bis Sonnenaufgang und bei schlechten Sichtverhältnissen das Licht anschalten. Je nach Größe und Fahrtrichtung, gibt es eine international einheitliche Regelung, welche Art von Positionslight genutzt werden muss.



## 14. DEUTSCHE LEBENSRETTUNGSGESellschaft (DLRG)

Seit 1970 wird der 5 km lange Sierksdorfer Strand von den ehrenamtlichen Rettungsschwimmern auf insgesamt drei Wachstationen bewacht.



## 9. EINZELGEFAHRENSTELLEN (SEEZEICHEN)

Einzelgefahrestellen dienen zur Kennzeichnung einer Gefahrenstelle mit kleiner räumlicher Ausdehnung. Sie kennzeichnen u.a. Untiefen und Steine, aber auch Schiffwracks. In der Lübecker Bucht befinden sich zwei Schiffwracks, die heute beliebte Stationen für Tauchgänge sind.



## 10. DIE SCHIFFSKATATROPHE DER CAP ARCONA 1945

Nach der Räumung des KZ Neuengamme wurden die Häftlinge auf „schwimmende KZ“ in der Lübecker Bucht gebracht. Die Cap Arcona wurde von britischen Flugzeugen am 3. Mai bombardiert und explodierte sogleich. Insgesamt starben bei einer der größten Schiffskatastrophen der Geschichte 7000 Menschen.



## TIPP: SIERKSDORFER KULTURSOMMER

Der Sierksdorfer Kultursommer gründet auf Sierksdorf's Beliebtheit bei Künstlern. Von 1951 bis 1973 lebte und malte der expressionistische Maler Karl Schmidt-Rottluff jeden Sommer in dem beschaulichen Badeort.

Heutzutage wird dein Urlaub an der Ostsee in den Sommermonaten durch Auftritte verschiedenster Künstler um eine kulturelle Note bereichert. Die Genres sind hierbei ebenso vielfältig wie die Veranstaltungsorte, die sich meist in direkter Strandnähe und zum Teil auch im Ortskern befinden. Literarische Erlebnisse nehmen dich mit in das Reich spannender Geschichten. Bei familiären Konzerten kannst du den Abend gemütlich ausklingen lassen und ein Strandkino bietet ein besonders atmosphärisches Erlebnis.

Bei der Vielfalt dieser kulturellen Vorstellungen findest auch du dein ganz persönliches Lieblingsereignis!

INFOS ZUM AKTUELLEN PROGRAMM GIBT ES BEI DER  
Tourismus-Agentur Lübecker Bucht

# SIERKSDORF ENTDECKEN AUF DEM „MARITIMEN INFOPFAD“

Seit August 2015 informiert der „Maritime Infopfad“ auf einer Strecke von 5 km vom Ortseingang bei Haffkrug bis zur Pflingstbeek-Promenade auf 15 Thementafeln und verschiedenen Anschauungsobjekten über regions- und landestypische Themen mit maritimem Schwerpunkt. Die Thementafeln sind mit Grafiken und Texten veranschaulicht, ein QR-Code verweist auf weitere Informationen im Internet.

Der „Maritime Infopfad“ führt größtenteils an der Küstenlinie und dem 5 km langen Sierksdorfer Strand entlang. Doch auch im Ortskern und im Binnenland des 1500 Seelen-Dorfs lässt sich allerlei entdecken: So spaziert man auf den Spuren großer Maler durch die schöne Kastanienallee oder vorbei an parkähnlichen Gärten mit liebevoll restaurierten Reetdächern. Die Umgebung eignet sich ideal für erholsame Radtouren durch die bezaubernde Natur.

## FÜHRUNG „MARITIMER INFOPFAD“

Was sind Luv und Lee? Wo ist Steuerbord und Backbord? Und überhaupt: Warum sagt man nicht einfach links oder rechts? Während einer 1,5-stündigen Führung entlang ausgewählter Stationen erzählt dir unser einheimischer Guide Wissenswertes und lustige Anekdoten über das Leben an der See.

**TREFFPUNKT:** TouristInfo Sierksdorf, Vogelsang 1  
**DAUER:** 1,5 Stunden  
**PREIS:** Erwachsene 4 €, mit Ostseecard 3 €  
 Kinder bis 14 Jahre sind kostenlos.

**Dein Ansprechpartner für weitere Infos,  
 die genauen Termine der Führungen und Anfragen  
 zu individuellen Gruppenführungen ist:**

**TOURISMUS-AGENTUR LÜBECKER BUCHT**  
 Strandallee 134  
 23683 Scharbeutz  
 Tel.: 04503/7794-100  
 urlaub@luebecker-bucht-ostsee.de  
 www.luebecker-bucht-ostsee.de



Europäischer Landwirtschaftsfonds für die Entwicklung des ländlichen Raums:  
 Hier investiert Europa in die ländlichen Gebiete

# MARITIMER INFOPFAD STATIONEN

## 1. ANSTEUERUNGSTONNEN

Der Beginn eines Fahrwassers ist in der Regel durch eine Ansteuerungstonne gekennzeichnet. Damit Wasserfahrzeuge die Einfahrt zum Fahrwasser finden, kann von See kommend gezielt auf diese Tonnen navigiert werden.

## 2. STURMFLUT VOM 13.11.1872

Die schwerste bekannte Sturmflut der Ostsee mit einem Wasserstand von 3,50m und Wellen bis zu 7m hinterließ in Sierksdorf ein Bild der Verwüstung. Sämtliche Häuser wurden beschädigt und sogar 5 Häuser vollständig zerstört.

## 3. FAHRWASSERTONNEN IM LATERALSYSTEM

Seit 1982 ist die Betonung von Gewässern international geregelt. Führer von Wasserfahrzeugen können durch die seitliche Markierung des Fahrwassers durch unterschiedliche Seezeichen auf Back- und Steuerbordseite erkennen, ob sie diese rechts oder links passieren müssen, um im Fahrwasser zu bleiben.

## 4. BUHNENBAU IN SIERKSDORF

Eine Buhne ist ein rechtwinklig zum Küstenverlauf damm- oder wandartiges Bauwerk, das in das Meer einragt und dem Küstenschutz dient. Erfahre an dieser Station, wie der Sierksdorfer Buhnenbau hilft, Strandverluste zu minimieren.

## 5. DEUTSCH-DEUTSCHE SEEGRENZE BIS 1990

Der Seegrenzverlauf befand sich ca. 14 km vom Sierksdorfer Strand entfernt. Der von der DDR aus sichtbare Westen war für viele greifbar nah. Jedoch sicherte die DDR ihre Grenze durch strenge Kontrollen. Erfahre an dieser Station weitere Details über spektakuläre Fluchten.

## 6. FANGGERÄTE DER FISCHER


Auch heutzutage ist die Fischerei in Sierksdorf noch nicht ganz ausgestorben. Fischfanggeräte werden auf See mit Flaggen gekennzeichnet. Farbe und Größe der Flaggen geben Auskunft über die Art des Fischfanggeräts unter Wasser.

## 7. ANKER UND ANKERFORMEN

Der Grundaufbau eines Ankers ist im Großen und Ganzen gleich und er verhindert durch sein Gewicht und seine Form, dass Wasserfahrzeuge abgetrieben werden. An dieser Station siehst du den Backbordanker der Cap Finisterre mit einem Gewicht von 11 Tonnen.

## 8. DEUTSCHE GESELLSCHAFT ZUR RETTUNG SCHIFFBRÜCHIGER (DGZRS)

Die DGzRS ist zuständig für den Such- und Rettungsdienst im Seenotfall. Seit Mitte des 19. Jahrhunderts wurde 82.000 Menschen geholfen. In der Lübecker Bucht ist die nächstgelegene Station Neustadt (seit 1993), die seit 1996 auch Ausbildungsstation ist.



# IMMER INFORMIERT

Weitere Veranstaltungstermine und nähere Infos findest du online unter:  
[www.luebecker-bucht-ostsee.de](http://www.luebecker-bucht-ostsee.de)  
 und in unserem Eventkalender. Kostenlos erhältlich in deinen Tourist-Infos.

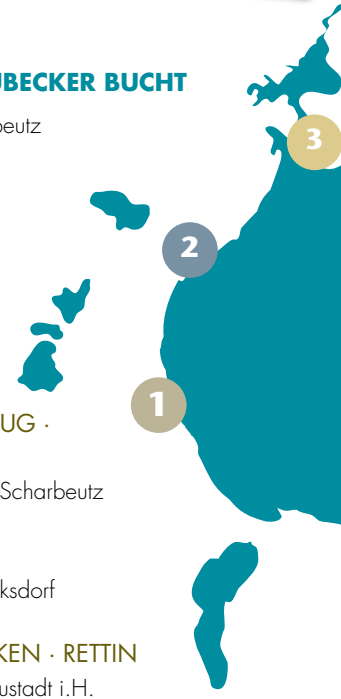


## TOURISMUS-AGENTUR LÜBECKER BUCHT

Strandallee 134 · 23683 Scharbeutz  
 Tel. +49 4503 / 7794-100  
 Fax +49 4503 / 7794-200  
 urlaub@luebecker-bucht-ostsee.de

## UNSERE TOURIST-INFOS VOR ORT

- 1** SCHARBEUTZ · HAFFKRUG · PÖNITZER SEENPLATTE  
 Strandallee 134 · 23683 Scharbeutz
- 2** SIERKSDORF  
 Vogelsang 1 · 23730 Sierksdorf
- 3** NEUSTADT · PELZERHAKEN · RETTIN  
 Dünenweg 7 · 23730 Neustadt i.H.



**Lübeckerbucht**  
 STRAND DEINES LEBENS

[www.luebecker-bucht-ostsee.de](http://www.luebecker-bucht-ostsee.de)