

RADFAHREN

Tritt in die Pedale und entdecke die Lübecker Bucht.

Touren & Tipps

Unterschiedliche Streckenlängen

Abwechslungsreiche Naturlandschaften



LÜBECKER
BUCHT

STRAND LEBEN.

VERGNÜGEN AUF ZWEI RÄDERN

Wenn du an die Ostsee denkst – woran denkst du? Wahrscheinlich an den weiten Horizont, die salzige Seeluft, den Strand und vielleicht auch an die frisch-grüne Landschaft hinter dem Küstenstreifen? Um das alles in deinem Urlaub möglichst intensiv zu erleben, empfehlen wir dir, dich mit dem Fahrrad auf Entdeckungsreise durch die Lübecker Bucht zu begeben. Auf diese Art und Weise kannst du die natürlichen Schönheiten unserer Bucht mit allen Sinnen genießen und du hast genug Zeit für die kleinen Highlights am Wegesrand, denn du allein bestimmst das Tempo. Und wenn dir danach ist, dann machst du einen kleinen Zwischenstopp – mal mit Fischbrötchen, mal mit einem Stück selbst gebackener Torte und manchmal auch einfach nur für einen traumhaft schönen Blick aufs Meer.



Unsere Touren führen dich auf schönsten Wegen an der Küste entlang, durch sanft hügelige Wiesen und Felder des Binnenlandes und an idyllischen Dörfern, nordischen Sehenswürdigkeiten sowie schönsten Pausen-Plätzen vorbei. Dabei hat jede unserer Radtour-Empfehlungen einen thematischen Schwerpunkt, sodass du jeden Tag aufs Neue genau die Tour für dich aussuchen kannst, die am besten zu deiner Urlaubslaune passt.

IMPRESSUM

Herausgeber: Tourismus-Agentur Lübecker Bucht AöR

Gestaltung: Dirk Struve

Text: Tourismus-Agentur Lübecker Bucht

Fotos: Tourismus-Agentur Lübecker Bucht, Olaf Malzahn, Christian Schaffrath

Kartenmaterial: StepMap

Für Inhalte dieser Ausgabe bleiben Änderungen vorbehalten. Alle Angaben ohne Gewähr. Stand: Mai 2022

Aus Gründen der besseren Lesbarkeit wird auf die gleichzeitige Verwendung der Sprachformen männlich, weiblich und divers (m/w/d) verzichtet.

Sämtliche Personenbezeichnungen gelten gleichermaßen für alle Geschlechter.

EldoRADO LÜBECKER BUCHT



Endlich Urlaub!



ostsee
appartements

HEIKE WONGEL

In der Lübecker Bucht warten mehr als 30 verschiedene Radtouren auf dich.



Die Radtouren führen dich zu den schönsten Orten und Sehenswürdigkeiten in der Lübecker Bucht.

Entlang der Radrouten existieren zahlreiche Einkehrmöglichkeiten – von der Stulle auf die Hand bis zum Sternerestaurant.



Die Lübecker Bucht begeistert mit ihrer Vielfalt der unterschiedlichen Naturlandschaften.

DIE SCHÖNSTEN REISEZIELE FÜR IHREN OSTSEE-URLAUB FINDEN SIE IN SCHARBEUTZ & TIMMENDORFER STRAND

FERIENWOHNUNGEN | APPARTEMENTS | FERIENHÄUSER



Angebote finden Sie auf unserer Homepage!

Onlinebuchung einfach und bequem www.ostsee-appartements.de

Persönlich erreichen Sie uns in unseren Büros an der Ostseeküste:

23683 Scharbeutz · Seestr. 6 · Tel. 04503 74189 · scharbeutz@ostsee-appartements.de

23683 Haffkrug · Bahnhofstr. 4 · Tel. 04563 473606 · info@ostsee-appartements.de

23669 Timmendorfer Strand · Bergstr. 48 · Tel. 04503 86970 · prehn@ostsee-appartements.de

23669 Niendorf/Ostsee · Strandstr. 152 · Tel. 04503 356940 · niendorf@ostsee-appartements.de

SEE(N) SEH'N GEH'N-TOUR

Rundtour • Länge: 24 km • Tourdauer: ca. 2:00 Std.

Höchster Punkt: 46 Hm / Tiefster Punkt: 1 Hm • Schwierigkeitsgrad: Leicht



Wegebeschaffenheit: Diese Radtour führt dich vorwiegend über befestigte Radwege und für ca. 1.500 Meter auf einem befestigten Waldweg entlang.



Scharbeutzer Strand

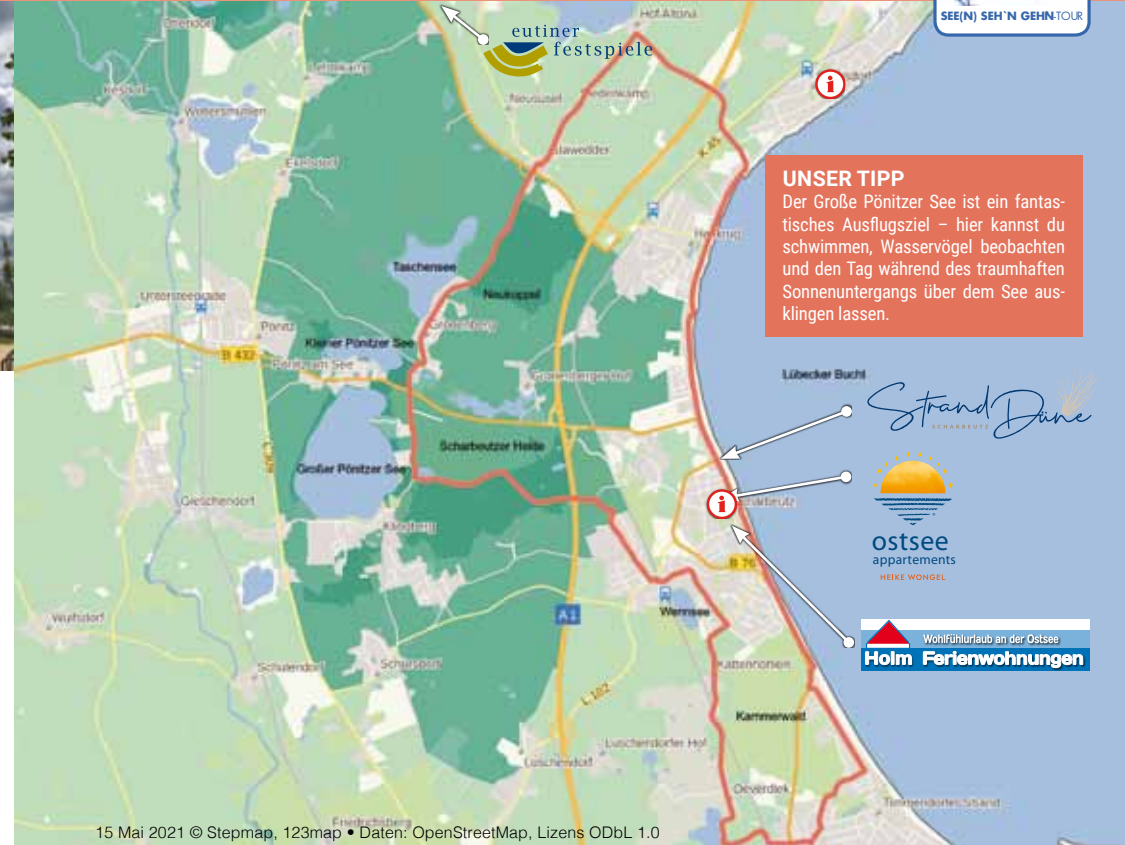


Haffkruger Fischerstatue

Diese Radtour führt dich an der Ostsee entlang durch die Orte Scharbeutz und Haffkrug. Anschließend leitet dich diese Thementour in das seenreiche und grüne Binnenland der Lübecker Bucht und schließlich wieder zurück an die Ostsee.

Wegbeschreibung: Du kannst diese Rundtour beispielsweise ab dem Scharbeutzer Seebrückenvorplatz starten. Von hier fährst du auf dem Ostseeküstenradweg entlang der Strandkirche und den Dünen der Küste nach Haffkrug. Genieße den Ostseeblick und lege zum Beispiel am Seebrückenvorplatz in Haffkrug eine Pause ein. Von dort führt die Radtour am Haffkruger Badekarren vorbei und du erreichst schließlich Sierksdorf. Nach 650 Metern biegst du links ab in die Altonaer Straße und verlässt die Ostsee. Entlang dieser Straße befinden sich weite Wiesen und der Altonaer Flugplatz. Folge der Beschilderung der Radtour und du erreichst nach wenigen Kilometern Gronenberg und kannst

den Taschensee erblicken. Nachdem du den Ort Gronenberg durchfahren hast, erreichst du Klingberg. Die Seestraße ist an beiden Seiten von Bäumen gesäumt und hat einen alleearartigen Charakter. Bevor du schließlich nach links in den Wald abbiegst, kannst du an der Klingberger Badeanstalt einen Stopp mit Blick auf den Großen Pönitzer See einlegen. Nachdem du das Waldgebiet Scharbeutzer Heide durchquert hast, erreichst du Scharbeutz. Die Tour ist jedoch noch nicht zu Ende und führt dich entlang des Kammerwaldes noch nach Timmendorfer Strand, bevor du dich wieder auf den Ostseeküstenradweg begibst und nach wenigen Kilometern deinen Ausgangsort erreichst.



UNSER TIPP

Der Große Pönitzer See ist ein fantastisches Ausflugsziel – hier kannst du schwimmen, Wasservögel beobachten und den Tag während des traumhaften Sonnenuntergangs über dem See ausklingen lassen.



15 Mai 2021 © Stepmap, 123map • Daten: OpenStreetMap, Lizens ODbL 1.0



Sehenswertes:

Seebrückenvorplatz Scharbeutz, Seebrückenvorplatz Haffkrug, Flugplatz Hof Altona, Taschensee, Kleiner Pönitzer See, Großer Pönitzer See, Waldgebiete Neukoppel und Kammerwald



Parkmöglichkeiten:

Am Kurpark, 23683 Scharbeutz
Ostseestraße, 23683 Scharbeutz



Bus & Bahn:

Scharbeutz ist mit den Buslinien 40 und 5803 sowie der Regionalbahn zu erreichen.



DLRG-Wachhaus



Taschensee



Klingberger Badeanstalt



Großer Pönitzer See



Waldlichtung



Waldgebiet Scharbeutzer Heide

EXPRESSIONEN-TOUR

Rundtour • Länge: 32 km • Tourdauer: ca. 3:00 Std.

Höchster Punkt: 81 Hm / Tiefster Punkt: 0 Hm • Schwierigkeitsgrad: Leicht bis mittel



Wegebeschaffenheit: Diese Radtour führt größtenteils über asphaltierte Wege und für ca. 2.500 Meter auf einem befestigten Naturweg entlang.



Kultur Gut Hasselburg



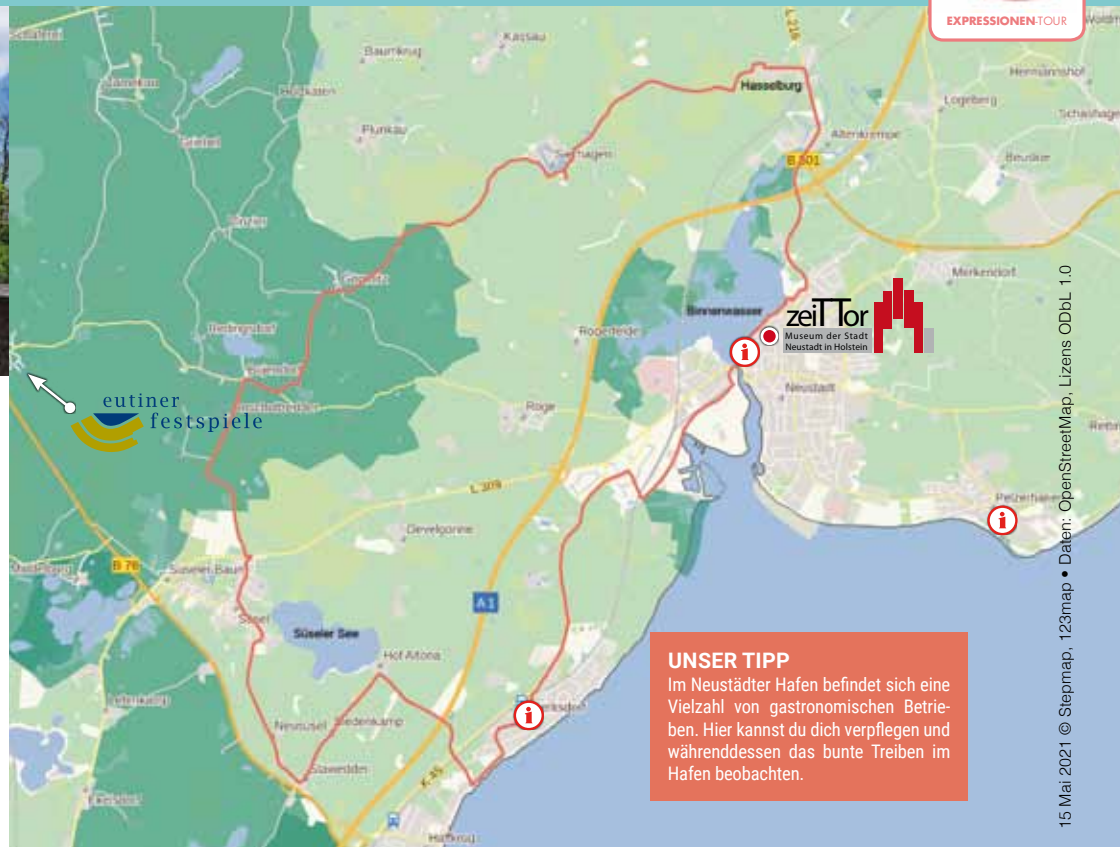
Gut Sierhagen

Die Highlights dieser Tour sind die beiden Güter Sierhagen und Hasselburg. Aber auch der Weg zu ihnen führt entlang malerischer Felder und Wiesen und mit dem Neustädter Hafen erwartet dich eine weitere Sehenswürdigkeit.

Wegbeschreibung: Starte diese Radtour an der Sierksdorfer Tourist-Info und genieße zunächst die Abfahrt auf dem Bergweg in Richtung Ostsee. Hier erblickst du direkt den fantastischen Fischerplatz bevor die Expressionen-Tour dich wenig später an Feldern und Wiesen entlang in das idyllische Binnenland führt. In Süsel kannst du den gleichnamigen See und die dortige St. Laurentiuskirche entdecken. Folge weiterhin der Beschilderung dieser Tour und du erreichst den Naturpark Holsteinische Schweiz.

Du durchfährst die Orte Bujendorf und Gömnitz und bist schließlich in Sierhagen angekommen. Hier befindet sich das Gut Sierhagen.

Das Gut selbst befindet sich im Privatbesitz und ist nicht öffentlich zugänglich, aber die Gutsgrößerei und das dortige Palmenhaus Café laden zum Verweilen ein. Nur rund fünf Kilometer weiter wurde das Kultur Gut Hasselburg errichtet. Hier kannst du die größte reetgedeckte Scheune Deutschlands bestaunen. Setz du deine Radtour fort, erreichst du Altenkrempe und die dortige Basilika. Von Altenkrempe führt der Radweg entlang des Neustädter Binnenwassers in den Hafen der maritimen Stadt Neustadt in Holstein. Jetzt hast du die Ostsee wieder im Blick und radelst auf dem Ostseeküstenradweg zurück zum Startpunkt dieser Tour.



UNSER TIPP

Im Neustädter Hafen befindet sich eine Vielzahl von gastronomischen Betrieben. Hier kannst du dich verpflegen und währenddessen das bunte Treiben im Hafen beobachten.



Sehenswertes:

Fischerplatz Sierksdorf, Flugplatz Hof Altona, Süseler See, St. Laurentiuskirche Süsel, Gut Sierhagen, Kultur Gut Hasselburg, Basilika Altenkrempe, Neustädter Binnenwasser, Hafen Neustadt in Holstein



Parkmöglichkeit:

Vogelsang 1, 23730 Sierksdorf



Bus & Bahn:

Sierksdorf ist mit der Buslinie 5803 sowie der Regionalbahn zu erreichen.



Fischerhütte Sierksdorf



Neustädter Binnenwasser



Hafen Neustadt in Holstein



Holsteinische Schweiz



Palmenhaus Café



Reetgedeckte Scheune Hasselburg

MÖNCHSWEG-TOUR

Rundtour • Länge: 25 km • Tourdauer: ca. 2:30 Std.

Höchster Punkt: 33 Hm / Tiefster Punkt: - 2 Hm • Schwierigkeitsgrad: Leicht bis mittel



Wegebeschaffenheit: Diese Radtour führt größtenteils entlang asphaltierter Wege und für ca. 200 Meter auf einem befestigten Naturweg entlang.



Basilika Altenkrempe

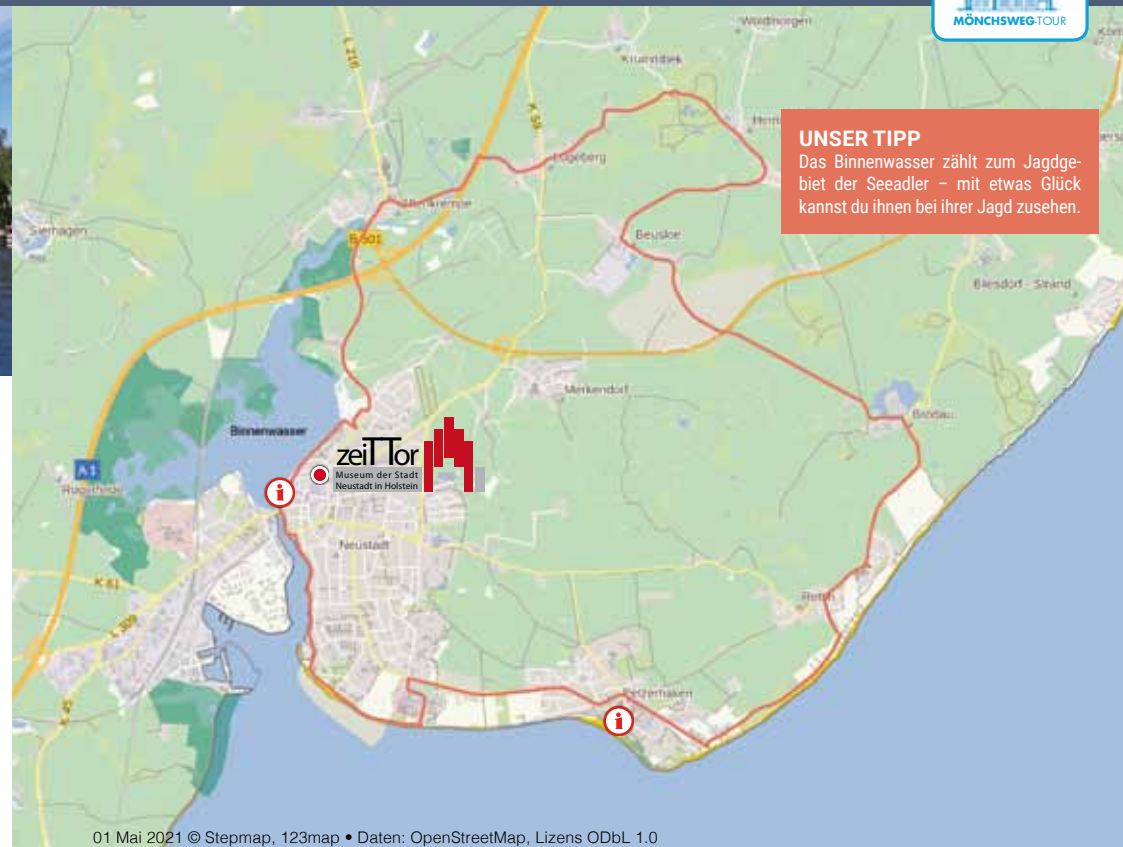


Hafen Neustadt in Holstein

Die Mönchsweg-Tour führt zum großen Teil auf dem historischen und namensgebenden Radferweg Mönchsweg entlang. Erkunde das Meer, den Hafen, die atemberaubende Natur und begib dich auf die Spuren der Christianisierung. Halte an Orten der Stille inne und genieße einen Moment der Ruhe.

Wegbeschreibung: Vom Startpunkt an der Tourist-Info im Neustädter Hafen führt dich diese Radtour zunächst entlang des Neustädter Binnenwassers nach Altenkrempe. Das Binnenwasser ist für eine Vielzahl von Tieren der Lebensraum. Sei also aufmerksam, denn hier kannst du vieles entdecken. Hinter dem Binnenwasser kannst du bereits die dreischiffige Basilika Altenkrempe sehen. Sie wurde im Stil der Backsteinromanik errichtet und ist auf Grund ihrer hervorragenden Akustik über die Grenze der Lübecker Bucht bekannt. Deine Radtour führt dich anschließend vorbei an Wiesen, Wäldern und kleinen süßen Reetdachhäusern. Du durchquerst die Orte Lo-

berg und Beusloe und fährst auf dem Weg nach Brodau an einem Golfplatz vorbei. In Brodau solltest du unbedingt einen Stopp einlegen, denn hier befindet sich das private Gut Brodau. Du kannst es zwar nicht besichtigen, aber auch von außen ist das Hoftor sehr bewundernswert. Anschließend erreichst du Rettin und hast ab jetzt die Ostsee wieder fest im Blick. In Pelzerhaken erwartet dich der knapp 18m hohe Leuchtturm. Er zählt zu den ältesten Leuchttürmen der Ostseeküste. Nun hast du den letzten Ort der Mönchsweg-Tour passiert und begibst dich wieder auf den Weg in den Neustädter Hafen und zum Startpunkt dieser Tour.



UNSER TIPP
Das Binnenwasser zählt zum Jagdgebiet der Seeadler – mit etwas Glück kannst du ihnen bei ihrer Jagd zusehen.

01 Mai 2021 © Stepmap, 123map • Daten: OpenStreetMap, Lizens ODbL 1.0



Sehenswertes:

Neustädter Hafen, Pagodenspeicher, Binnenwasser von Neustadt in Holstein, Basilika Altenkrempe, Gut Brodau, Kleine Seebrücke Rettin, Leuchtturm Pelzerhaken



Parkmöglichkeiten:

Am Gogenkrog, 23730 Neustadt in Holstein
Parkplatz P2 Am Hafen, 23730 Neustadt in Holstein



Bus & Bahn:

Neustadt in Holstein ist mit den Buslinien 5800, 5803 und 5518 sowie der Regionalbahn zu erreichen.



Pagodenspeicher



Gut Brodau



Seebrücke Rettin



Rettiner Wiesen



Leuchtturm Pelzerhaken



Seebrücke Pelzerhaken



MIT DEM RAD ENTLANG DER WAHRSCHEINLICH LECKERSTEN MEILE DES NORDENS!

Wusstest du eigentlich, dass du während der meisten Radtouren auch immer auf der leckersten Meile des Nordens radelst? Wir nennen sie liebevoll die Fischbrötchenstraße. Hier reißen sich die Fischbrötchenstationen aneinander und du kannst zwischen vielen weiteren

Kreationen wählen. Während der Radtour auf der Fischbrötchenstraße heißt es: Fahrrad findet Fisch! Mit Ostseeblick und leckeren Fischbrötchenpausen krierst du dein besonderes und einmaliges Raderlebnis selbst.

www.fischbroetchenstrasse.de



Nicht lang schnacken, Fischbrötchen schnappen!

Frisch belegt, in vielen Variationen und immer knackig. So gibt es das Fischbrötchen, z. B. klassisch mit Matjes oder Fischfrikadelle und in der Deluxe-Variante mit Räucherlachs oder Krabben.

Fahrrad findet **FISCH***



*WIR SIND TEIL DER FISCHBRÖTCHENSTRASSE.

NÄCHSTE PAUSE:

Strandallee 118a in 23683 Scharbeutz
www.die-strandduene.de



10 Themen,
22 Touren,
über 200
Attraktionen
und Tipps

22x unterwegs an der Lübecker Bucht

Erlebnistouren für Entdeckungslustige

Auch als APP!

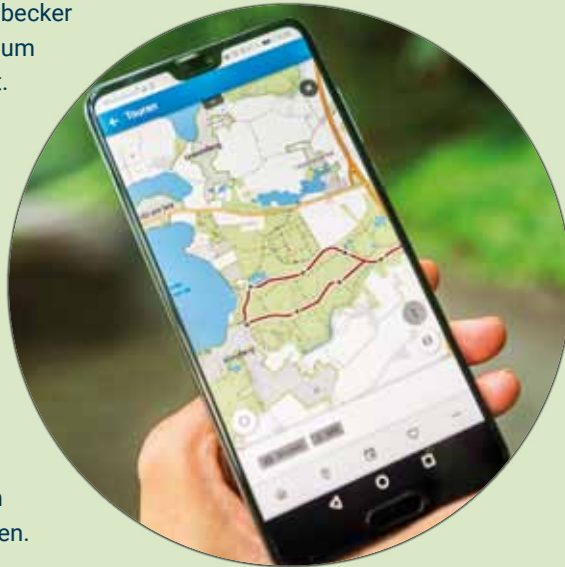
Erhältlich in den Tourist-Infos Scharbeutz, Sierksdorf, Neustadt in Holstein und Pelzerhaken.

DEINE RADTOUREN IMMER DABEI MIT DEM LÜBECKER BUCHT GUIDE

Weitere Radtouren findest du im Lübecker Bucht Guide. Hierbei handelt es sich um deinen digitalen Reisebegleiter vor Ort.

Neben mehr als 30 Radtouren kannst du hier von Niendorf bis Rettin einen Veranstaltungskalender, Vor-Ort-Informationen zu Freizeitangeboten, Shopping, Gastronomie und Co. sowie mehr als 20 Wandertouren auf einen Blick einsehen.

In nur sieben Schritten gelangst du bei erstmaliger Benutzung zu den digitalen Radtouren.



Scanne diesen QR Code oder gehe auf:
www.luebecker-bucht.guide



01

02 Öffne den Lübecker Bucht Guide.

Wähle deinen Standort aus.

03

04 Im unteren Menü entdeckst du ganz rechts drei Punkte. Klicke hierauf.

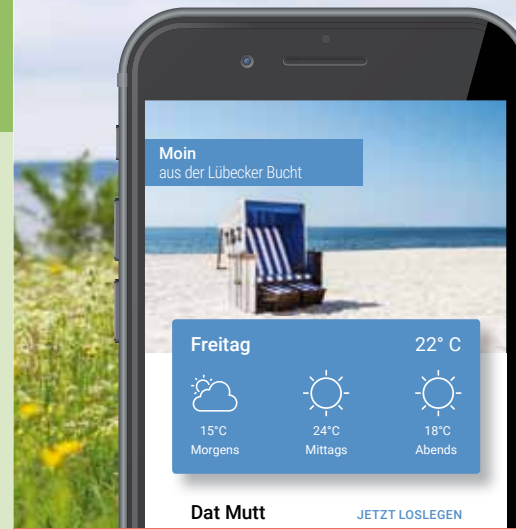
Wähle auf der neuen Seite die Möglichkeit „Touren“.

05

06 Wende den Filter „Radtour“ an und du hast alle Radtouren im Überblick.

Wähle eine Radtour aus und erhalte weitere Toureninfos.

07



Lübecker Bucht Guide Deine digitale Tourist-Info



Strandticker

Informationen zur Strandauslastung mit Parkplatzfinder und Badehinweisen



Veranstaltungskalender

Alle Events in deiner Bucht



Vor Ort Informationen

Shopping, Freizeit, Gastronomie & vieles mehr



Karte

Erkunde deine Bucht um dich herum



Dat Mutt Büdel

Deine Merkliste mit persönlichen Highlights



Touren

Rad- und Wandertouren



Geh auf:

www.luebecker-bucht.guide
oder scan diesen QR-Code

Ein Service der Tourismus-Agentur Lübecker Bucht AöR, der Timmendorfer Strand Niendorf Tourismus GmbH und des OstseeFerienLandes.



Timmendorfer Strand
Niendorf



OstseeFerienLand

FAHRRADVERLEIHE IN DER LÜBECKER BUCHT

• TobisRad

Badeweg 13 • 23683 Scharbeutz
Tel: 04503 / 702861

• Fahrrad Hesse

Strandallee 130 • 23683 Scharbeutz
Tel: 04503 / 779892

• Henner Hinz

Strandallee 38 • 23683 Haffkrug
Tel: 04563 / 5201

• Kai-Uwe Denker

Strandallee 47 • 23683 Haffkrug
Tel: 04563 / 473911

• Küstenpilot

Station 1: Am Strande 1 • 23730 Sierksdorf
Station 2: Vogelsang 1 • 23730 Sierksdorf
Tel: 0176 / 38391490

• Sportboothafen der Stadtwerke Neustadt in Holstein

Am Heisterbusch 46 • 23730 Neustadt in Holstein
Tel: 04561 / 5110510

• TobisRad

Dünenweg 1F • 23730 Neustadt in Holstein/Pelzerhaken
Tel: 04561 / 7143727

• Ostsee-Verleih Rettin

Strandweg 54 • 23730 Neustadt in Holstein/Rettin
Tel: 0172 / 9482774

BUCHT-BIKES

Miete dir dein E-Lastenrad
oder deinen E-Roller und
entdecke die schönsten
Ecken der Lübecker Bucht.



Miete dir dein Bucht-Bike unter:

www.bucht-bikes.de

oder in den Tourist-Infos Scharbeutz und Pelzerhaken

GEFÜHRTE RADTOUREN

Erfahre, was nicht im Reiseführer steht – so lautet das Motto der geführten Radtouren in der Lübecker Bucht. Bis Oktober führt dich ein lokaler Radguide zu den Besonderheiten der Lübecker Bucht. Ab Scharbeutz, Sierksdorf und Pelzerhaken starten regelmäßig Radtouren in Kleingruppen. Während der ca. vierstündigen Ausfahrt werden unterschiedliche Ziele entlang der Ostseeküste, aber auch im abwechslungsreichen Binnenland angesteuert.



Für weitere Informationen zu Touren, Terminen und den Buchungsoptionen scanne diesen QR-Code oder besuche unsere Website unter:

www.luebecker-bucht-ostsee.de/gefuehrte-radtouren



Natur erleben
Kultur genießen

2022 eutiner festspiele

Draußen spielt die Musik!

Freuen Sie sich auf einen musikalischen

Sommer der Superlative vom 1. Juli bis

4. September 2022. Jetzt Plätze sichern!

Infos & Tickets unter:
www.eutiner-festspiele.de
& per Telefon: 04521-8001-0

Sparkasse
Holstein

SWE
Stadtwerke Eutin



GPS-SCHATZSUCHE 2022 IN NEUSTADT IN HOLSTEIN

Abenteuer für Entdeckerinnen und Entdecker: In Neustadt in Holstein lockt die GPS-Schatzsuche 2022. Es gilt, wahre und beinahe wahre Schatzgeschichten zu finden, die mit dem Versteck in Zusammenhang stehen. Das funktioniert ganz einfach mit Hilfe von GPS-Koordinaten. Insgesamt warten vier Schätze auf ihre Entdeckung. Sie sind zu Fuß oder mit dem Fahrrad zu erreichen und befinden sich auf Grundstücken, die rund um die Uhr betreten werden dürfen. Für die komplette Suche sollten bis zu 2 Stunden Zeit eingeplant werden, man kann die Schatzsuche aber auch auf mehrere Tage verteilen. Wer alle Schätze gefunden hat, erhält einen Hinweis, in welcher beliebten Neustädter Kultureinrichtung ein Heft mit den dazugehörigen Geschichten abgeholt werden kann. Außerdem gibt es einen Stempel im Abenteuer-Pass der Tourismus-Agentur Lübecker Bucht, die das Projekt im Rahmen der „Bucht der Abenteuer“ unterstützt.

Die Startschatzkarte gibt es von April bis Oktober während der Öffnungszeiten im Museum zeiTor und im Schaufenster des zeiTors. Außerdem kann sie auf der Homepage des zeiTors heruntergeladen werden (www.zeittor-neustadt.de). Die Teilnahme ist kostenlos. Die Schatzsuche ist ganz einfach mit einer GPS-App per Smartphone möglich, die sowohl kostenpflichtig als auch kostenlos in den einschlägigen App-Stores heruntergeladen werden kann. Mehr Infos unter www.zeittor-neustadt.de



Haakengraben 2-6 • 23730 Neustadt in Holstein
Telefon: 04561/619305



**DU BIST NICHT NUR
GERNE AUF ZWEI RÄDERN
UNTERWEGS?**



**ERHÄLTlich
IN DEN
TOURIST-
INFOS**

Weitere Informationen zu den Wandertouren erhältst du unter:
www.luebecker-bucht-ostsee.de/wandern
und im Lübecker Bucht Guide: www.luebecker-bucht.guide

DU HAST NOCH FRAGEN? WIR HABEN ANTWORTEN.

Gerne kannst du dich für Fragen rund um die Radtouren an unsere Urlaubsexperten wenden. Schreibe eine E-Mail an: urlaub@luebecker-bucht-ostsee.de oder rufe unter der Telefonnummer: +49 4503 / 7794-100 an. Gerne kannst du uns auch persönlich in unseren Tourist-Infos vor Ort besuchen:

i Tourist-Info Scharbeutz
Strandallee 134 • 23683 Scharbeutz

i Tourist-Info Neustadt in Holstein/Hafen
Schiffbrücke 2-4 • 23730 Neustadt in Holstein

i Tourist-Info Sierksdorf
Vogelsang 1 • 23730 Sierksdorf

i Tourist-Info Neustadt-Pelzerhaken-Rettin
Dünenweg 7 • 23730 Neustadt in Holstein/Pelzerhaken

Für unsere saisonalen Öffnungszeiten scanne diesen QR-Code oder besuche unsere Website unter:
www.luebecker-bucht-ostsee.de/tourist-informationen-kontakt



**Like uns auf Facebook,
denn hier ist Meer los!**
www.facebook.com/luebeckerbucht



**Folge uns auf Instagram für die
besten Fotos der Lübecker Bucht!**
www.instagram.com/luebeckerbuchtourismus



Hier beginnt Ihr Wohlfühlurlaub an der Lübecker Bucht



Finden Sie die passende Ferienwohnung für Ihren Urlaub an der Ostsee

Entdecken Sie unsere Ferienwohnungen und Ferienhäuser, deren Komfort und Qualität einzigartig sind

- Abwechslung garantiert

Meerblick - 100% handverlesene Unterkünfte mit Meerblick für Ihren Urlaub

Kundenfreundlich - Unsere Urlaubsgäste würden wieder bei uns buchen.

Hundefreundlich - Entspannter Urlaub mit Ihrem Hund an der Ostsee

Schauen Sie einfach auf unserer Homepage unter www.ostseeblick-scharbeutz.de vorbei.

Buchen Sie jetzt Ihre Traumwohnung!

Ostsee Scharbeutz
Blick

Fordern Sie unseren KATALOG an!



Birgit & Herbert Holm



Wohlfühlurlaub an der Ostsee

Holm Ferienwohnungen

Strandallee 138 | 23683 Scharbeutz | Tel. 0 45 03 - 88 86 78 | Fax 0 45 03 - 88 86 79
info@ostseeblick-scharbeutz.de | www.ostseeblick-scharbeutz.de